



**КОМИТЕТ ИМУЩЕСТВЕННЫХ ОТНОШЕНИЙ
АДМИНИСТРАЦИИ ПЕРМСКОГО МУНИЦИПАЛЬНОГО РАЙОНА**

РЕШЕНИЕ

о размещении объектов № 760

Пермский край
Пермский район

02.09.2021

Комитет имущественных отношений администрации Пермского муниципального района разрешает Акционерному обществу «Газпром газораспределение Пермь» (ИНН 5902183841, ОГРН 1025900512670, почтовый адрес: 614000, г. Пермь, ул. Петропавловская, 43)

размещение объекта: «газопровод давлением до 1,2 Мпа, для размещения которого не требуется разрешение на строительство»

на землях государственная собственность на которые не разграничена

на срок 1 год с 02.09.2021г. по 01.09.2022г.

Местоположение: Пермский край, Пермский район, Кукуштанское с/п, п. Кукуштан, ул. Островского, к дому 68-2.

Приложение: схема предполагаемых к использованию земель или земельных участков.

И.о. председателя комитета
имущественных отношений администрации
Пермского муниципального района



М.В. Королева
(подпись, печать)

М.В. Королева

Схема предполагаемых к использованию земель или части земельного участка

Объект: Газопровод давлением до 1,2 Мпа, для размещения которого не требуется разрешения на строительство

Местоположение: расположенным по адресу:

Пермский край, Пермский район, Кукуштанское с/пос., п. Кукуштан, ул. Островского, к дому 68-2

Площадь земель или части земельного участка, кв.м.: 70

Категория земель: земли населенных пунктов

Вид разрешенного использования: -

Описание границ смежных землепользователей:


От точки н1 до точки н3 - земельный участок с кадастровым номером 59:32:0010003:8717


От точки н3 до точки н1 - земли общего пользования


Каталог координат, м


№ точки границы	X	Y
н1	476737.53	2245063.63
н2	476737.69	2245065.21
н3	476737.72	2245068.72
н4	476724.04	2245068.80
н5	476723.94	2245063.72

Условные обозначения:

 - предполагаемый участок земель, на которых планируется размещение объекта

 - границы и номер земельного участка, сведения о которых внесены в ЕГРН

 - границы и номер объекта капитального строительства, сведения о которых внесены в ЕГРН

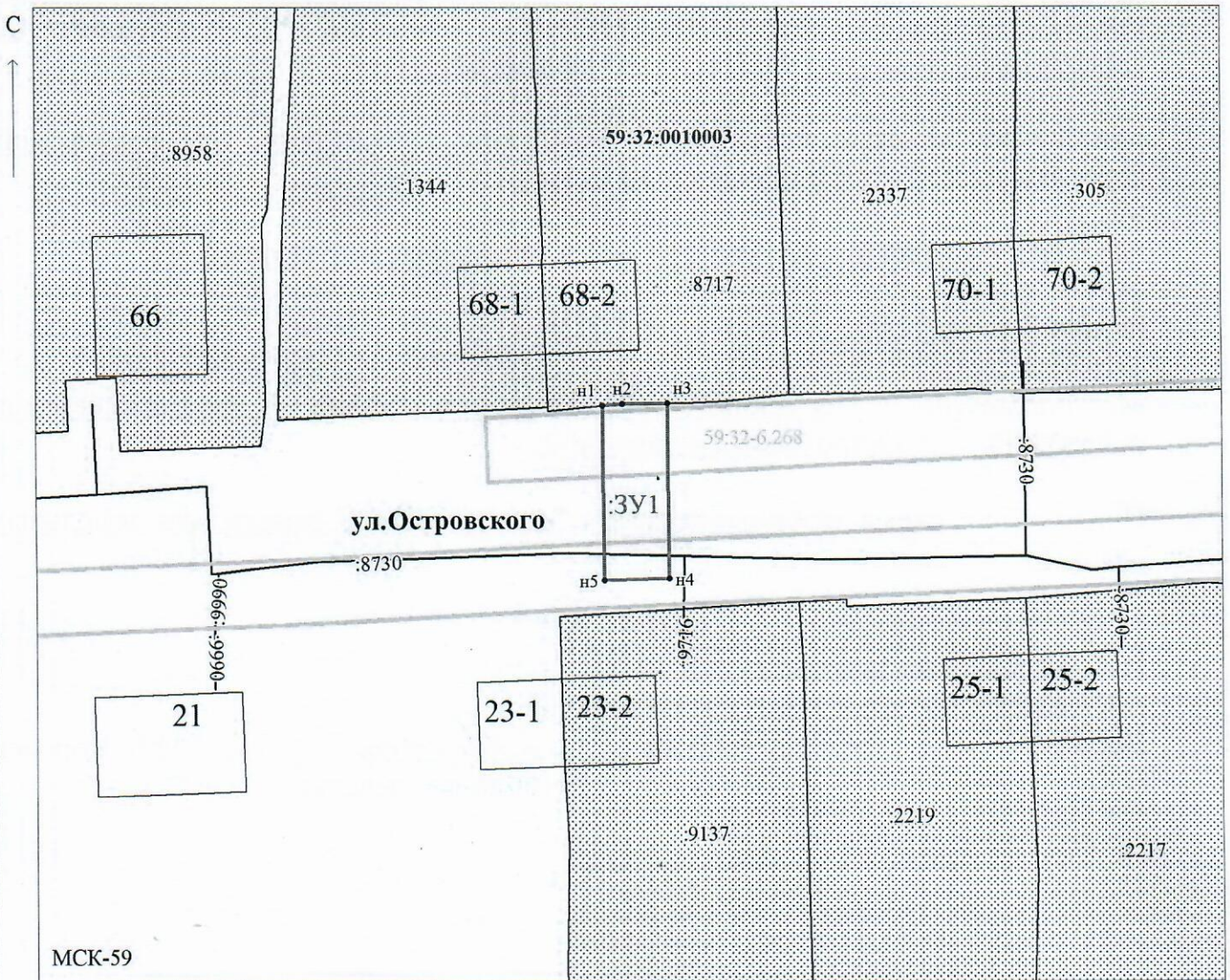
 - граница кадастрового квартала

 - зоны с особыми условиями использования территории, сведения о которых внесены в ЕГРН

 - обозначение запрашиваемого земельного участка

 - характерная точка границ земель или части земельного участка

59:32:0010003 - номер кадастрового квартала



Масштаб 1:500

Заявитель: _____

МП

/ Егошина И.В.

(подпись, расшифровка подписи)

(для юридических лиц
и индивидуальных предпринимателей)